



HAJDÚ-BIHAR  
MEGYEI  
ÖNKORMÁNYZAT

# **„Tematikus utak térségfejlesztési hatásai”**

**Bulcsu László, a Hajdú-Bihar Megyei  
Közgyűlés alelnöke**

**Debrecen, 2017. június 21.**



# Megyét érintő turisztikai trendek

- Természeti és kulturális értékek iránti fokozott érdeklődés
- Gyógy- és egészségturizmus népszerűsége (az egészség = érték)
- Élményszerzés (családi programok, fiatalok elérése – fesztiválok)
- Interaktivitás, okos eszközök széleskörű használata (online foglalás, wifi használat, közösségi oldalak)
- Fenntarthatóság az elsődleges szempontok között (úti célok, szálláshelyek, szolgáltatások kiválasztása, kerékpáros turizmus térhódítása)



# Hajdú-Bihar Megye turizmusa

- Jelentős potenciál a turizmus területén: **egészségturizmus, gyógyturizmus**, (balneológia, termálturizmus), **természeti adottságok, kulturális örökségek** turisztikai hasznosítása
- Szállásférőhelyek **85 %-a** Debrecenben és Hajdúszoboszlón található
- Látogatások koncentrációja: **Debrecen, Hajdúszoboszló, Hortobágy** háromszög
- 2016-ban a megyében vendégek száma **484 512 fő** volt, a vendégéjszakák száma **1 416 878** véj ( megyei rangsor 5. hely, Budapest nélkül), növekvő tendencia (+8%, +9%)
- Vendégéjszakák 65 %-a **Hajdúszoboszlóhoz** köthető (egészségturizmus, gyógyturizmus)
- **Külföldi vendégek:** lengyel, szlovák, román, német, orosz, ukrán
- **Debrecen Airport:** bővülő légi járatok (Nagy-Britannia, Olaszország, Franciaország, Benelux Államok, Svédország, Németország)
- **2 helyi TDM** szervezet működik: Debrecen és Hortobágy Turizmusáért Egyesület és a Hajdúszoboszlói Turisztikai Nonprofit Kft.



## Stratégiai programrész prioritásai és beavatkozási területei (intézkedések)

### 3.5. intézkedés: A megye értékeire épülő turizmus

- Fókuszban a gyógy-, egészség-, öko-, vallási, természeti, kulturális és aktív (kerékpáros, vízi, sport-) turizmus fejlesztése
- A megyei gyógytényezők helyszíneinek komplex fejlesztése (Debrecen, Hajdúszoboszló)
- UNESCO Világörökségi Listáján szereplő hazai helyszínek turisztikai célú fejlesztése (Hortobágyi Nemzeti Park)
- A térségen belüli együttműködésen alapuló turisztikai fejlesztések támogatása (elsősorban öko- és kulturális turizmus területén)
- Turisztikai desztináció menedzsment szervezetek támogatása
- A megye turisztikai attrakcióinak hálózatba szervezése, nemzeti és nemzetközi hálózatokhoz történő kapcsolása



# Hajdú-Bihar Megyei Integrált Területfejlesztési Program (ITP)

- **Cél:** térségi szintű, turisztikai termékcsomagok és kisléptékű tematikus turisztikai fejlesztések támogatása
- **Megyei keret:** 4,432 Mrd Ft (területi szereplő számára elkülönített keret: 0,975 Mrd Ft)
- **Támogatást igénylők köre:** helyi önkormányzatok, társulásaik, általuk létrehozott gazdasági társaságok, egyházi jogi személyek, civil szervezetek
- **Önállóan támogatható tevékenységek:**
  - Kulturális és örökség helyszínek turisztikai fejlesztése (*új vonzerők létrehozása, meglévők fejlesztése, rendezvények infrastrukturális háttérének fejlesztése, **térségi hálózatok – tematikus utak – kialakítása***)
  - Ökoturisztikai fejlesztése (*természeti értékek bemutatása, kisvasutak*)
  - Aktív turizmushoz kapcsolódó fejlesztések (*kerékpáros turizmus fejlesztése, természetes fürdőhelyek, mesterséges tavak turisztikai fejlesztései*)
  - Turisztikai termékcsomagok létrehozása

- **Indikátorok (eredményességi):**

A természeti és a kulturális örökségnek, illetve látványosságnak minősülő támogatott helyszíneken tett látogatások várható számának növekedése

- **A megye forráskerete alapján számított indikátorértéke: 69336,93** látogatás (2023)
- **TKKR-preferencia:** térségi hatás erősítése, együttműködések ösztönzése, kerékpáros turizmus preferálása



# Kiemelt turisztikai térség

- 429/2016. (XII. 15.) Korm. Rendelet a turisztikai térségek és a kiemelt turisztikai fejlesztési térségek meghatározásáról
- Megyei és megyehatáron túlnyúlóan szervesülő turisztikai nagytérség (**Debrecen – Hajdúszoboszló - Hortobágy – Tisza-tó**) – összehangolt fejlesztések, egységes megjelenés
- Turisztikai megalapozás: Magyar TDM Szövetség kritérium rendszerének megfelelés
- Területfejlesztési megalapozás: Országos Fejlesztési és Területfejlesztési Konceptió (OFTK) felülvizsgálata során
- Területrendezési megalapozás: OTrT-felülvizsgálat során



# Magyar Szürkék Útja – kulturális tematikus útvonal

## • Célok:

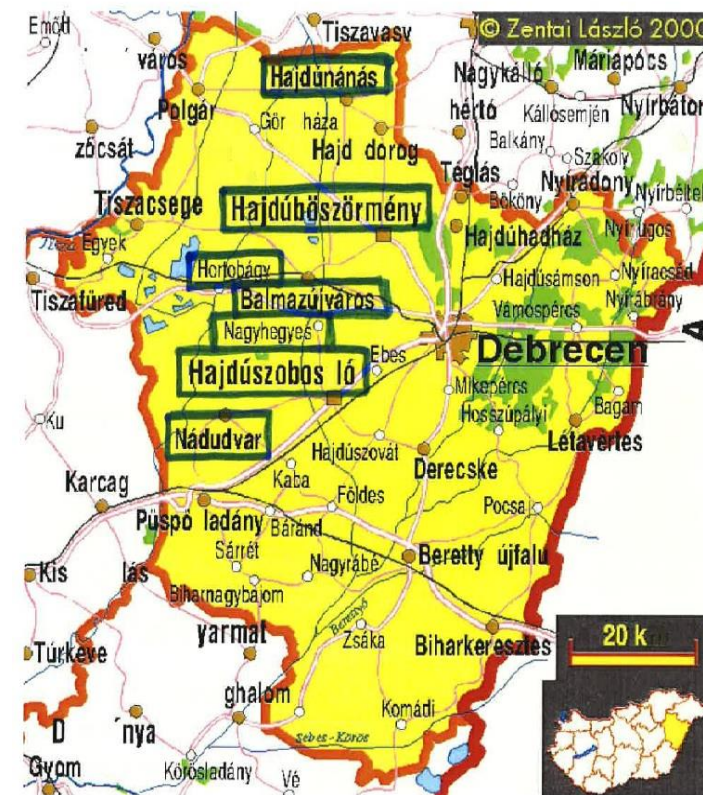
- a Hortobágy és környékéhez kapcsolódó külterjes állattenyésztés részeként a magyar szürke hajtásához, értékesítéséhez kapcsolódó több évszázados történet megalapozott feldolgozása és turisztikai célú hasznosítása,
- a térségi turisztikai együttműködés erősítése, térségi együttműködés megalapozása
- A megye piaci pozíciójának megerősítése külföldön, belföldön egyaránt

## • Érintett települések:

- Balmazújváros – Hajdúböszörmény – Hajdúnánás – Hajdúszoboszló – Hortobágy – Nagyhegyes - Nádudvar – (Debrecen)

## • Forrás:

- ITP - Megyei turisztikai keret felhasználása, területi szereplő számára elkülönített összeg: 0,975 Mrd Ft





# Várható eredmények

## A turizmus területén:

- látogatószám, tartózkodási idő és költés növelése
- térségi turisztikai kínálat szélesítése
- együttműködések erősítése
- A térség és a megye turisztikai pozíciójának tovább erősítése a hazai és nemzetközi turisztikai piacokon

## Egyéb területek:

- Ismeretterjesztés a helyi értékek vonatkozásában
- Helyi és térségi identitás erősítése
- Kulturális és szabadidős programkínálat bővítése a helyi lakosság számára



MAGYAR SZÜRKÉK ÚTJA





# Magyar Szürkék Útja - Balmazújváros

- **Semsey-kastély pince** részén látványraktár kialakítása a néprajzi gyűjtemény bemutatathatósága céljából
- **Veress Péter Emléktér**, mint rendezvényhelyszín fejlesztése, lelátó kialakítása
- **Kézműves ház** és kézműves udvar kialakítása





# Magyar Szürkék Útja - Hajdúböszörmény

- **Magyar Szürke Emlékház és Kézműves udvar** kialakítása (Pásztorélet, kézművesség bemutatása, szekérkiállítás)





# Magyar Szürkék Útja - Hajdúnánás

- **Portékaház** felépítése Kendereskertben (állattenyésztés bemutatása, a Nánási Portéka, mint helyi termék bemutatása, közösségi és fogadótér kialakítása)
- **Tanösvény** a tájgazdálkodás átalakulásának bemutatásával
- **Városi Makett** létrehozása a belvárosban a régi településszerkezet bemutatásával





# Magyar Szürkék Útja - Hajdúszoboszló

- **Bocskai Múzeum** látogatóbarát felújítása, bővítése (Pásztorfejedelmek kiállítás interaktív fejlesztése)
- **Fejedelmi Kincstár** létrehozása (Bocskai Istvánhoz és Thököly Imréhez kapcsolódó korona és méltóságjelvények hiteles másolatainak állandó helyszínen, valamint a tematikus útvonal településeinek jelen projekthez csatlakozó rendezvényein történő bemutatása)
- **Templomerőd** területén kiállítóhely létrehozása, hajdú őrségváltás bemutatása





# Magyar Szürkéek Útja - Hortobágy

- **Kulturális Centrum kialakítása**



- **Vízi színpad- és lelátó felújítása**





# Magyar Szürkék Útja - Nagyhegyes

- **Elep** településrészén meglévő épület felújítása,
  - **bemutató- és fogadótér** kialakítása gyermekbarát funkciókkal,
  - kapcsolódó **játszó- és pihenőhely** tájjellegű és madárbarát elemekkel
- **Tanösvény** kialakítása
- **Kilátó** (szürke marha tenyésztés, daruvonulás közvetlen megtekintésére nyílik lehetőség)





# Magyar Szürkék Útja - Nádudvar

- **Kiállító- és fogadótér** kialakítása a régi polgármesteri hivatal épületében:
  - pásztorélet és kapcsolódó kézművesség bemutatása
  - közigazgatás-történet
  - hajtó utakat bemutató bemutató térképkiállítás
- **Kézműves termékeket árusító hely** kialakítása az Emőd-tó partján





# Magyar Szürkéék Útja – Hajdú-Bihar Megyei Önkormányzat

- **Interaktív turisztikai információs terminál** beszerzése, kialakítása, a projekthez kapcsolódó **időszakos kiállításokkal, tárlatvezetéssel, vetítésekkel, előadásokkal.**
- **Rendezvényekhez kapcsolódó eszközök** beszerzése (mobil színpad, rendezvénysátor, fény- és hangtechnika, árusító faházak stb.)







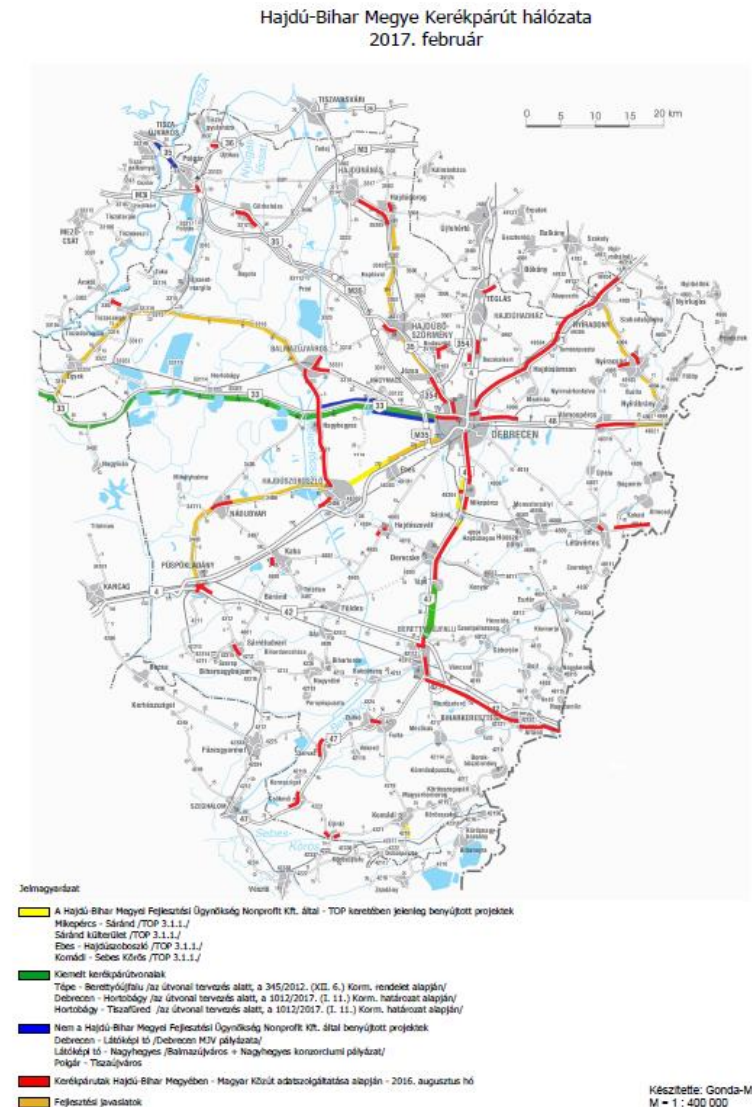
# Hajdú-Bihar megye kerékpárút hálózat fejlesztése


## TOP 3.1.1. felhívásra benyújtott pályázatok:

- Mikepércs-Sáránd
- Sáránd külterület
- Ebes-Hajdúszoboszló
- Komádi – Sebes-Körös
- Debrecen – Látóképi-tó
- Látóképi-tó – Nagyhegyes
- Polgár - Tiszaújváros

## Kormányhatározat alapján kiemelt kerékpárútvonalak:

- Tépe – Berettyóújfalu
- Debrecen – Hortobágy
- Hortobágy - Tiszafüred

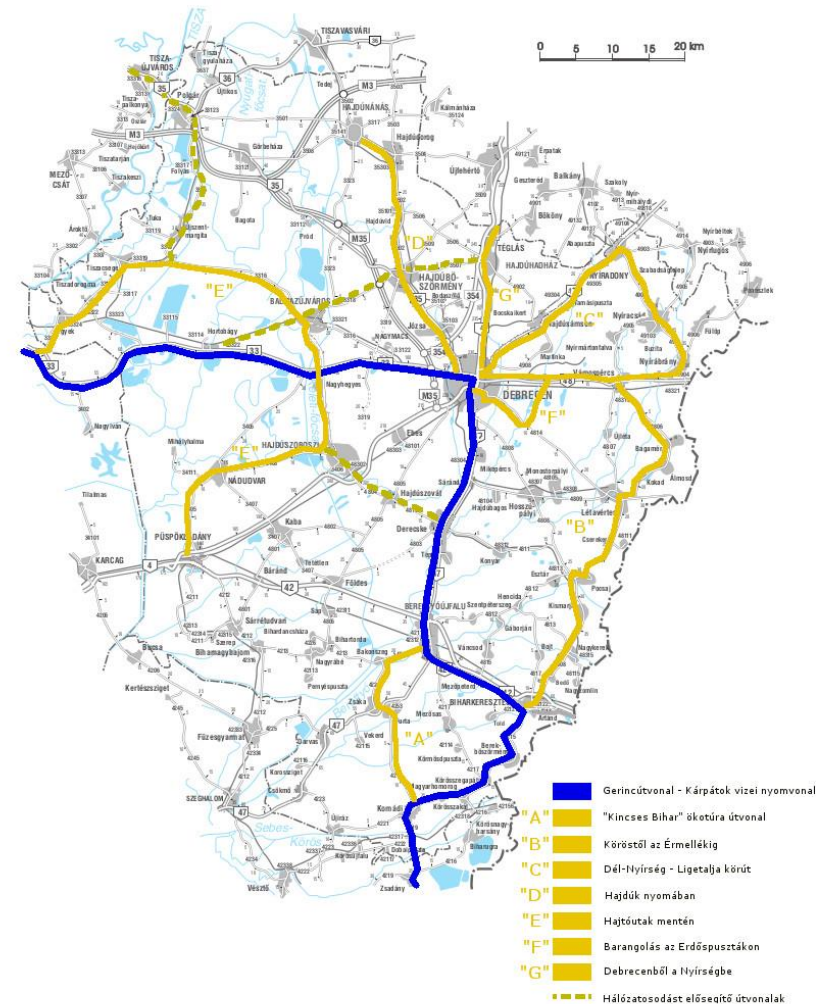




# Megyei javaslatok az „Alföld kerékpáros turisztikai stratégiához”

- **Javasolt gerincútvonal Hajdú-Bihar megyében a Kárpátok vizei nyomvonalhoz kapcsolódóan**
- **Érintett települések:**
- (Zsadány) – Komádi – Magyarhomorog – Körösszakál – Körösszegapáti – Berekböszörmény - Biharkeresztes – Berettyóújfalu – Derecske – Sáránd – Mikepércs – Debrecen – Debrecen (Látókép) – Hortobágy – (Tiszafüred)

Javaslattétel az  
"Alföld kerékpáros stratégia 2017" című  
dokumentumhoz

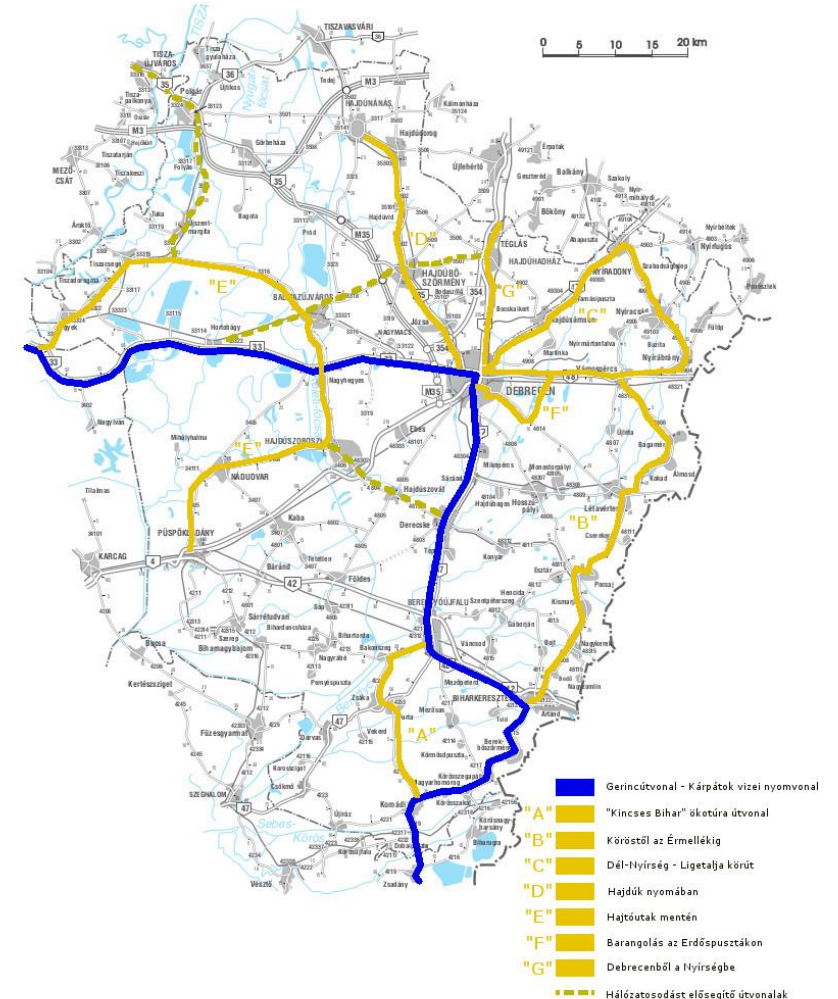




# Javasolt kapcsolódó turisztikai kerékpáros útvonalak

- A. „Kincses Bihar” ökotúra útvonal (Komádi – Furta/Zsáka – Bakonszeg – Berettyóújfalú)
- B. Köröstől az Érmellékig (Komádi – Biharkeresztes, Bedő, Nagykereki, Kismarja, Pocsaj, Létavértes, Kokad, Almosd, Bagamér - Vámspércs)
- C. Dél-Nyírség-Ligetlaja körút (Hajdúsámson, Nyíradony, Nyíracsád, Nyírábrány, Vámspércs)
- D. Hajdúk nyomában (Debrecen, Hajdúböszörmény, Hajdúdorog, Hajdúnánás)
- E. Hajtó utak mentén (Püspökladány, Nádudvar, Hajdúszoboszló, Nagyhegyes, Balmazújváros, Tizacsege, Egyek és Hajdúszoboszló, Ébes, Debrecen)
- F. Barangolás az Erdőspusztákon (Debrecen és környéke, Erdőspuszták területe)
- G. Debrecentől a Nyírségig (Debrecen, Bocskai kert, Hajdúhadház, Téglás)
- H. Megyei vizek mentén (Keleti-főcsatorna, Berettyó, Körösök kerékpározásra alkalmas árvízvédelmi töltései)

Javaslattétel az  
"Alföld kerékpáros stratégia 2017" című  
dokumentumhoz

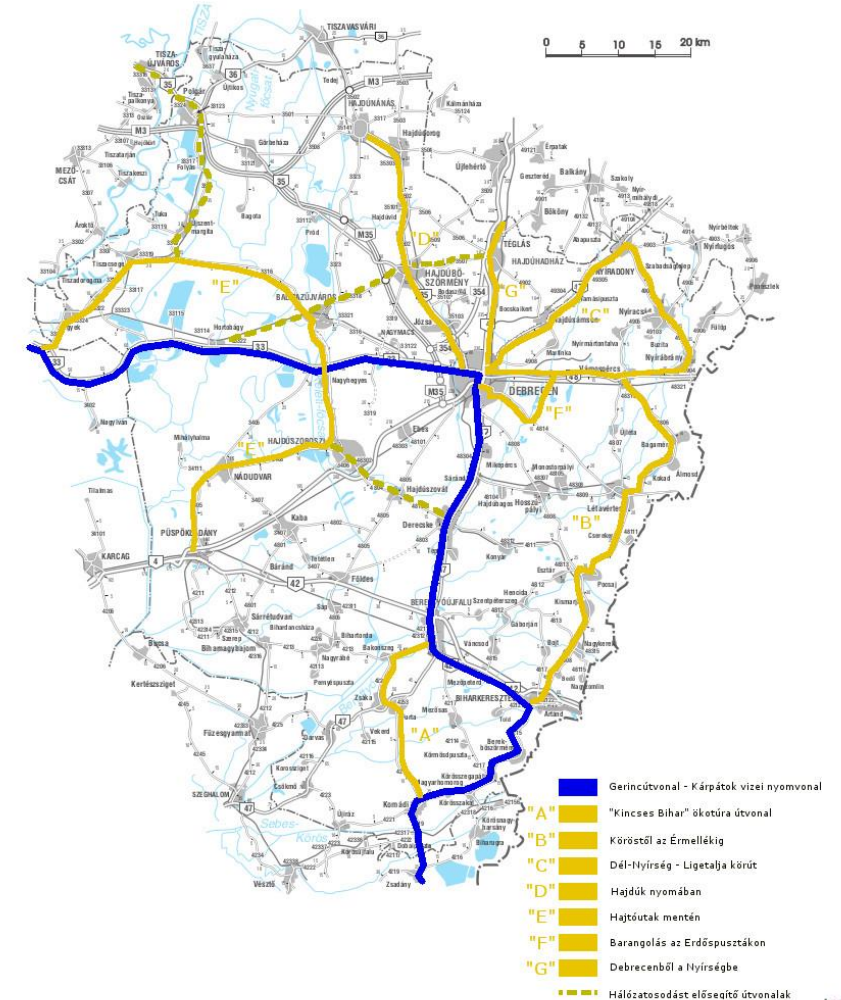




# Hálózatosodást elősegítő kerékpáros turisztikai útvonalak

- Tiszamenti összekötő útvonal  
(Tiszacsege - Újszentmargita, Folyás,  
Polgár - Tiszaújváros)
- Hajdúságból Hortobágyra összekötő  
útvonal (Hajdúhadház,  
Hajdúböszörmény, Balmazújváros,  
Hortobágy)
- „Hortobágyról Biharba” összekötő  
útvonal (Hajdúszoboszló, Hajdúszovát,  
Derecske)

Javaslatként az  
"Alföld kerékpáros stratégia 2017" című  
dokumentumhoz

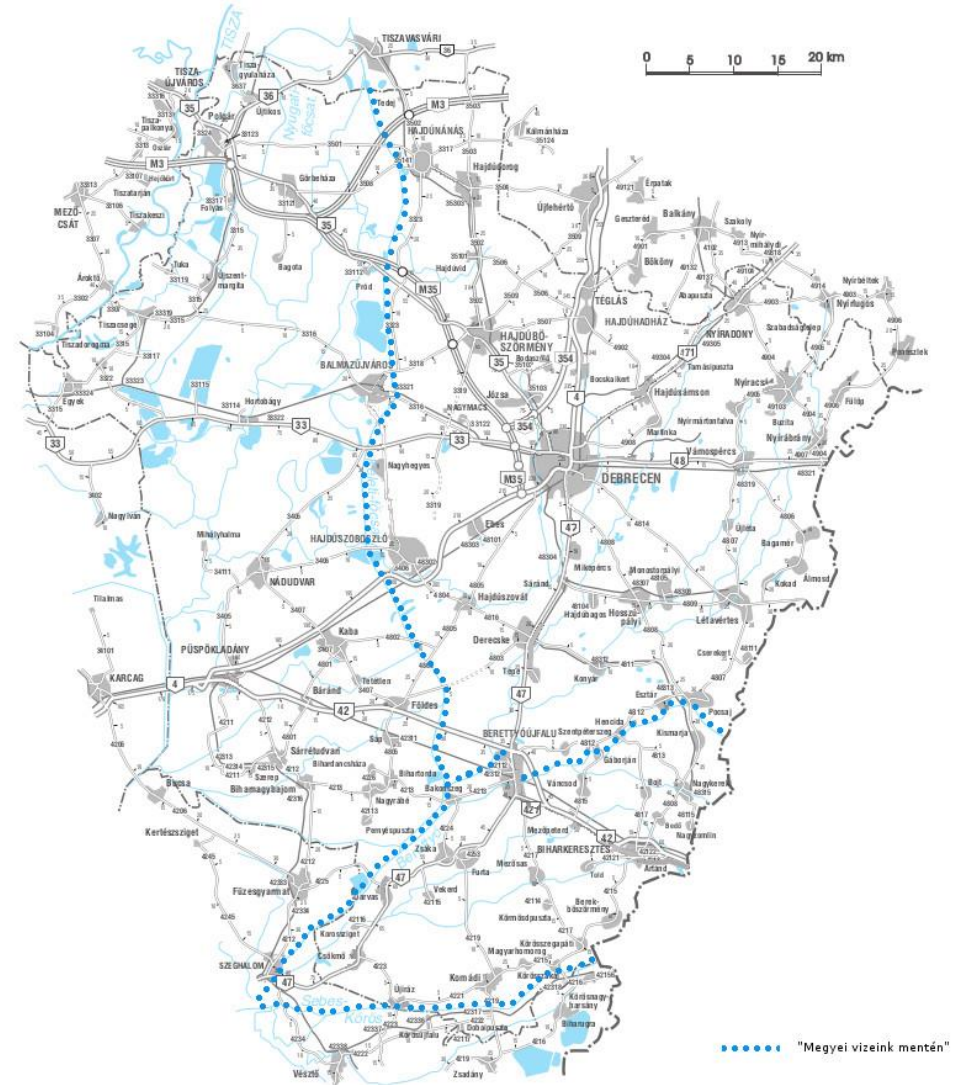




# HAJDÚ-BIHAR MEGYEI ÖNKORMÁNYZAT

Javaslat tétel az  
"Alföld kerékpáros stratégia 2017" című  
dokumentumhoz

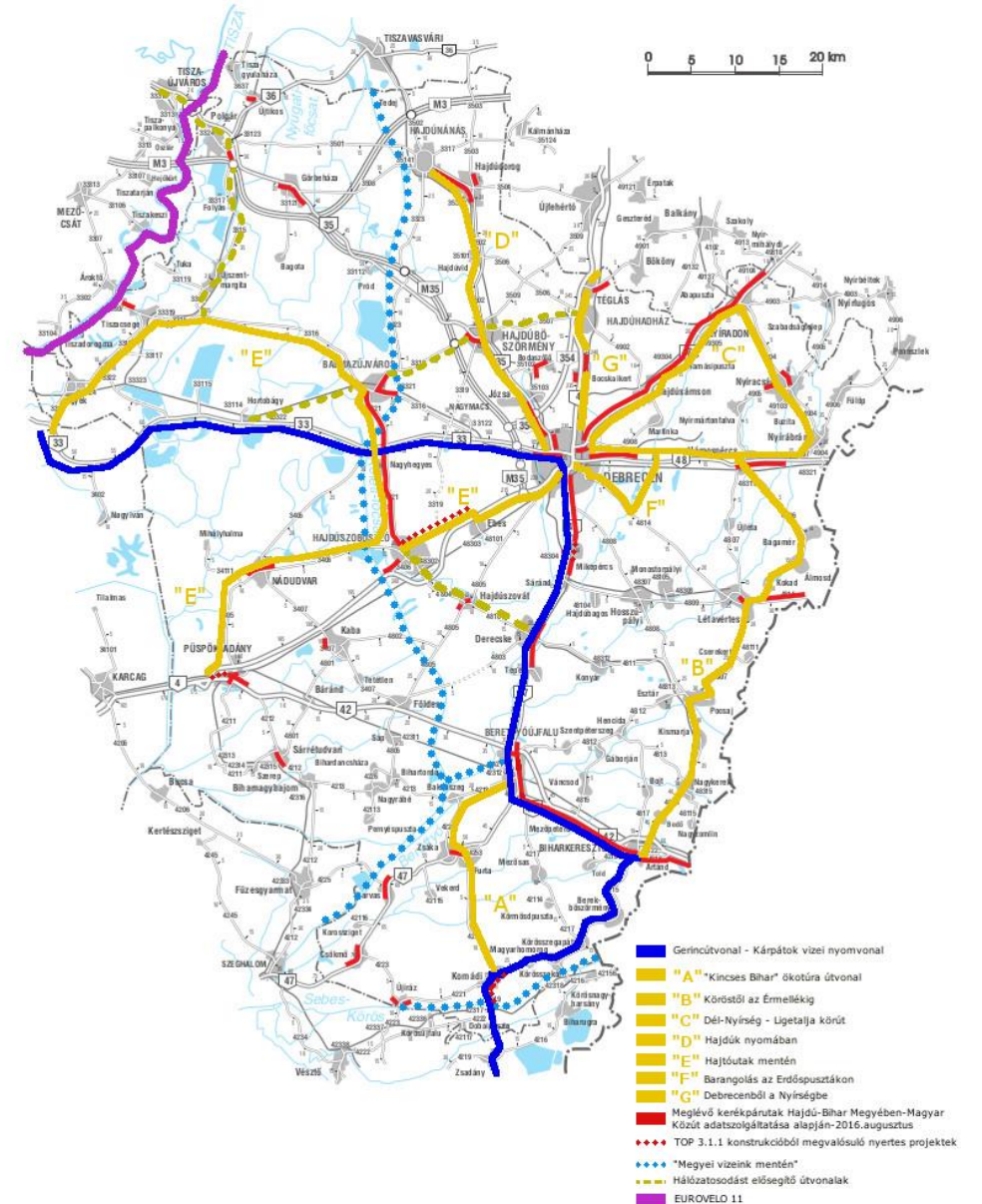
## Megyei vizek mentén






# Megyei javaslatok az „Alföld kerékpáros stratégia 2017” turisztikai stratégiához”

## Javaslat a "Alföld kerékpáros stratégia 2017" című dokumentumhoz





**A Hajdú Bihar Megyei Önkormányzat szakmai feladatain túl, cél Hajdú-Bihar megye történelmének, gazdaságának, turisztikai értékeinek és páratlan sokszínűségének megőrzése és bemutatása.**



HAJDÚ-BIHAR  
MEGYEI  
ÖNKORMÁNYZAT

**Köszönöm megtisztelő figyelmüket!**